Anexo IV

Cartas SAO

Cartas de Sensibilidade ao Óleo

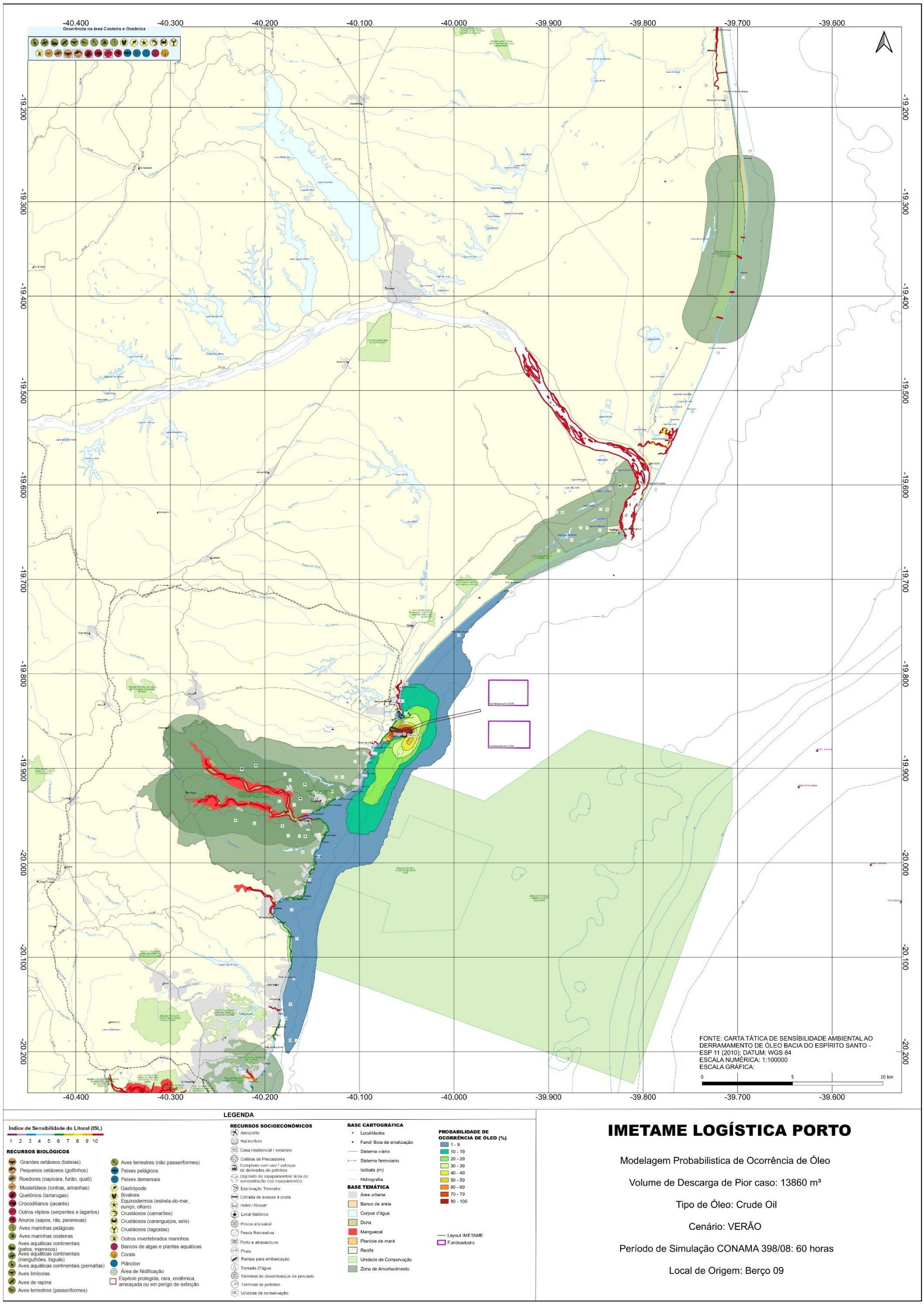

Figura 1: Carta de sensibilidade ambiental ao derramamento de óleo para a probabilidade de ocorrência 60 horas após o derramamento de descarga de volume de pior caso (13860 m3) de óleo CRU no Berço 09 para o período de VERAO.

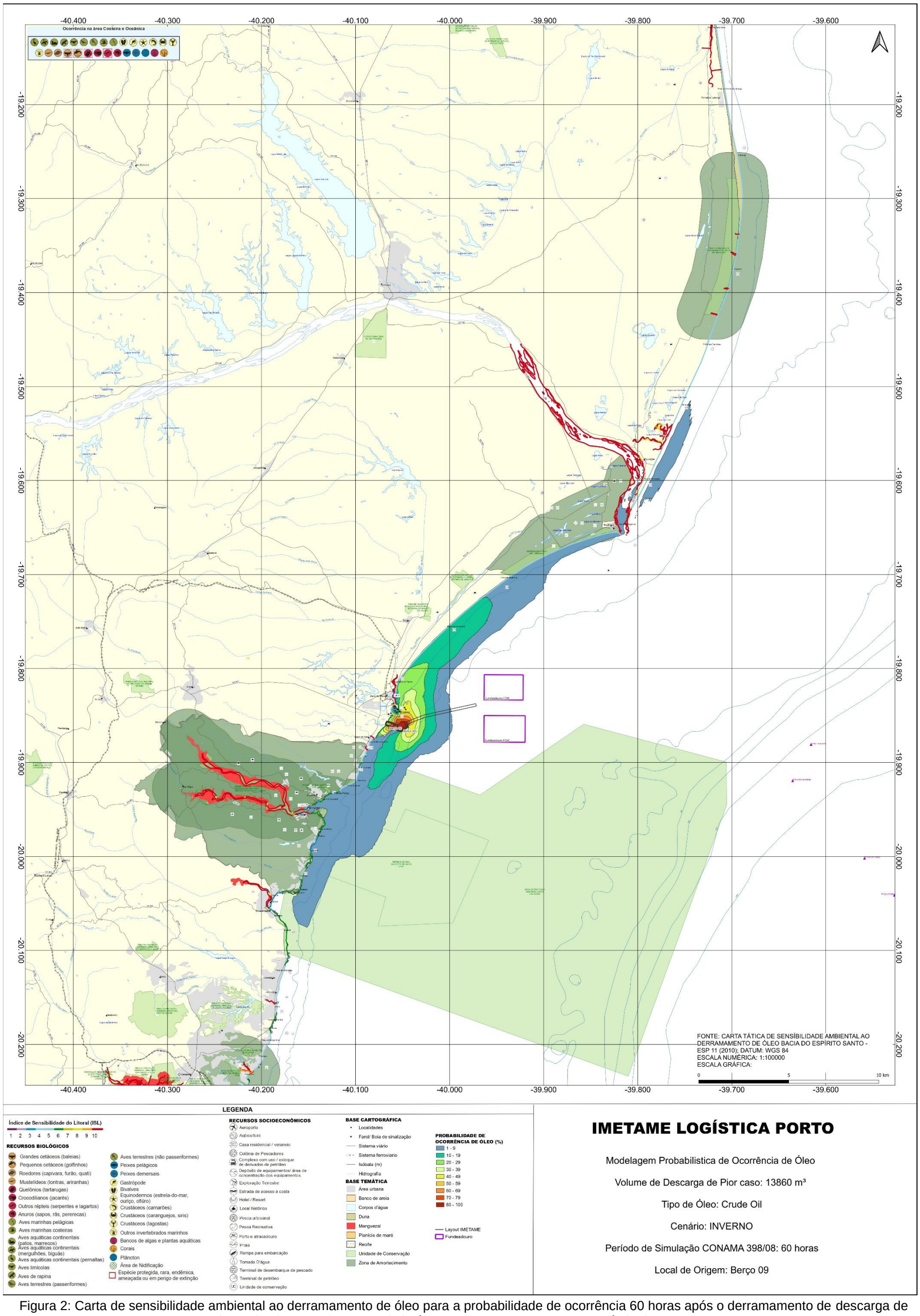

Figura 2: Carta de sensibilidade ambiental ao derramamento de óleo para a probabilidade de ocorrência 60 horas após o derramamento de descarga de volume de pior caso (13860 m3) de óleo CRU no Berço 09 para o período de INVERNO.

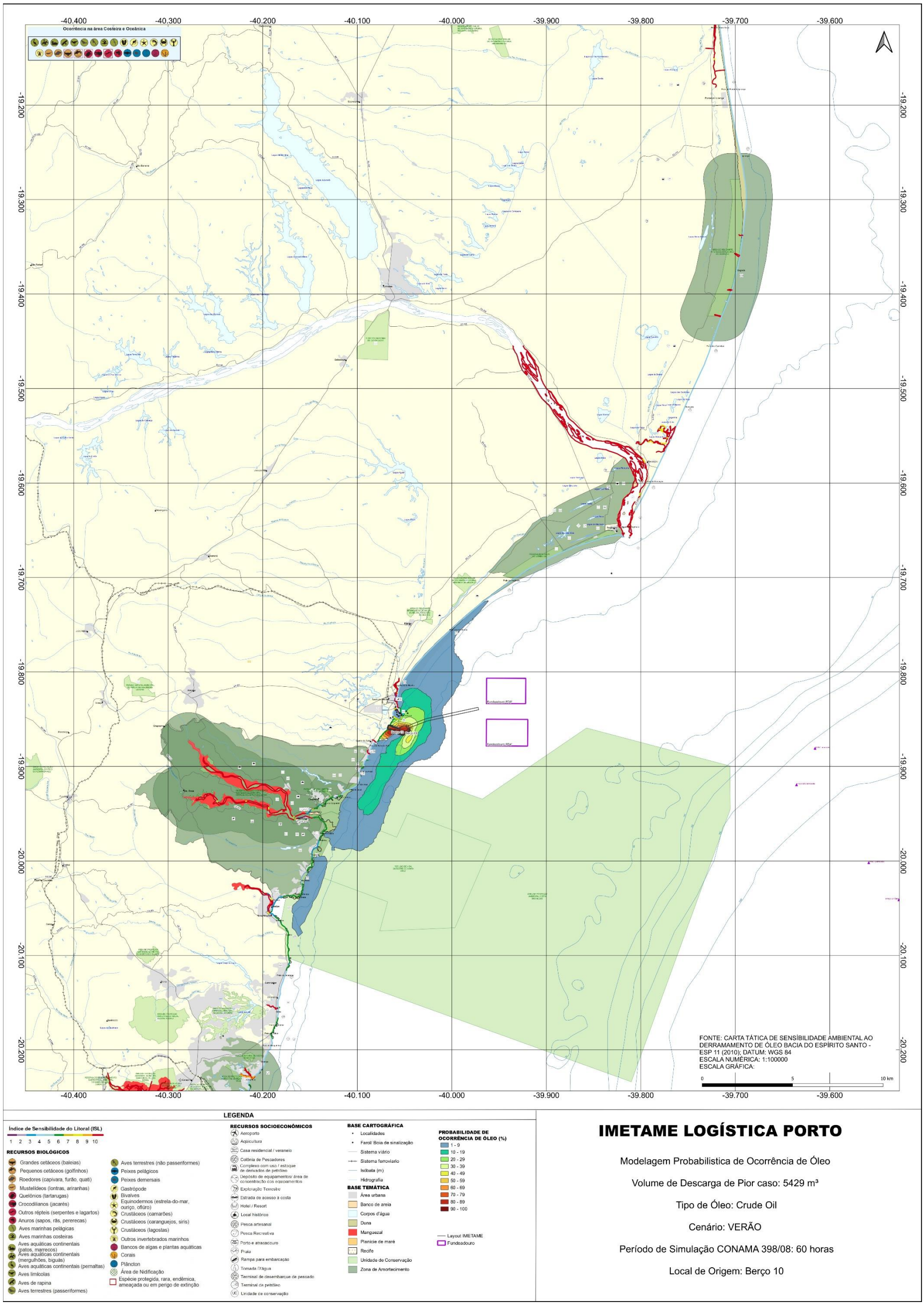

Figura 3: Carta de sensibilidade ambiental ao derramamento de óleo para a probabilidade de ocorrência 60 horas após o derramamento de descarga de volume de pior caso (5429 m3) de óleo CRU no Berço 10 para o período de VERAO.

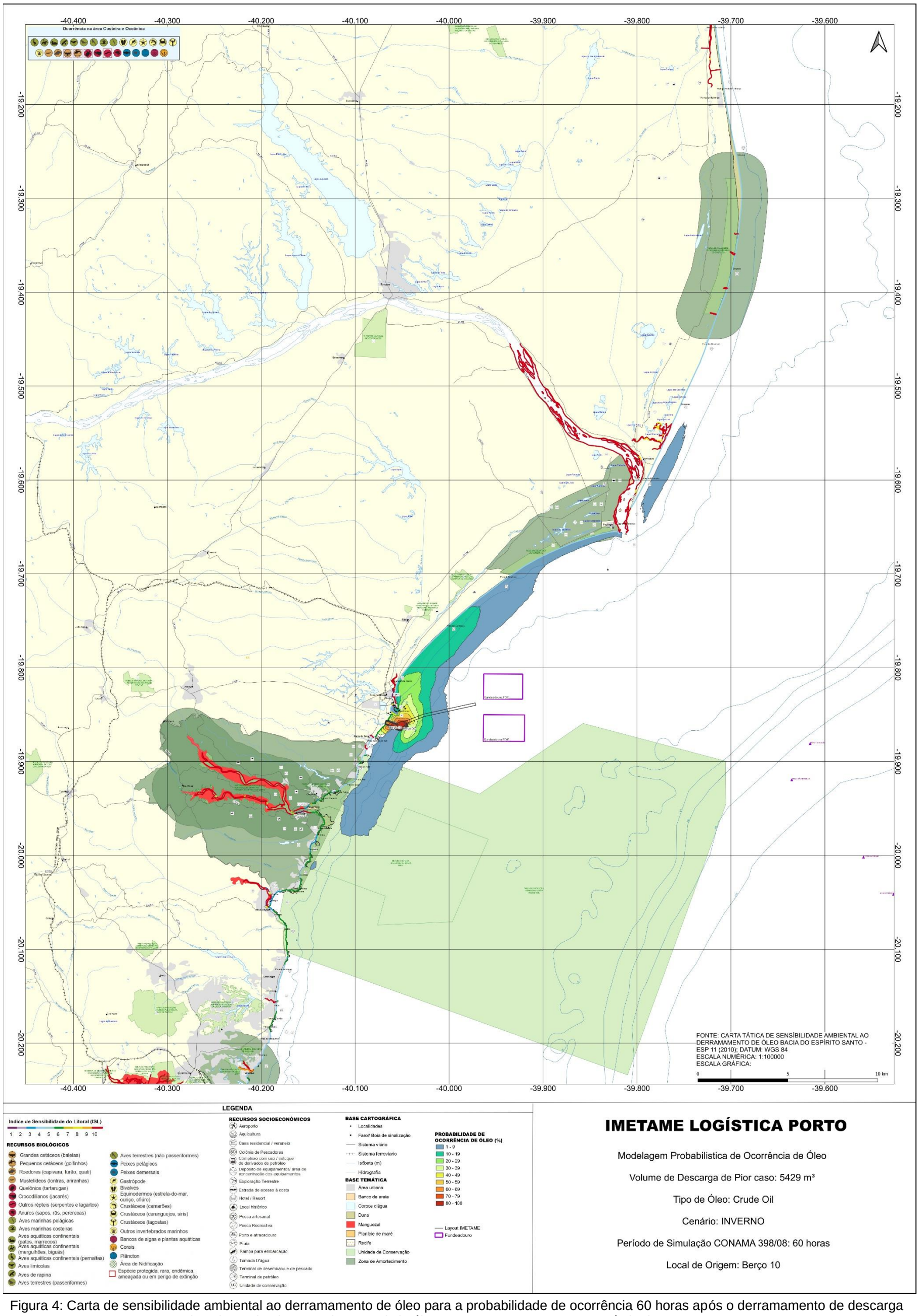

Figura 4: Carta de sensibilidade ambiental ao derramamento de óleo para a probabilidade de ocorrência 60 horas após o derramamento de descarga de volume de pior caso (5429 m3) de óleo CRU no Berço 10 para o período de INVERNO.

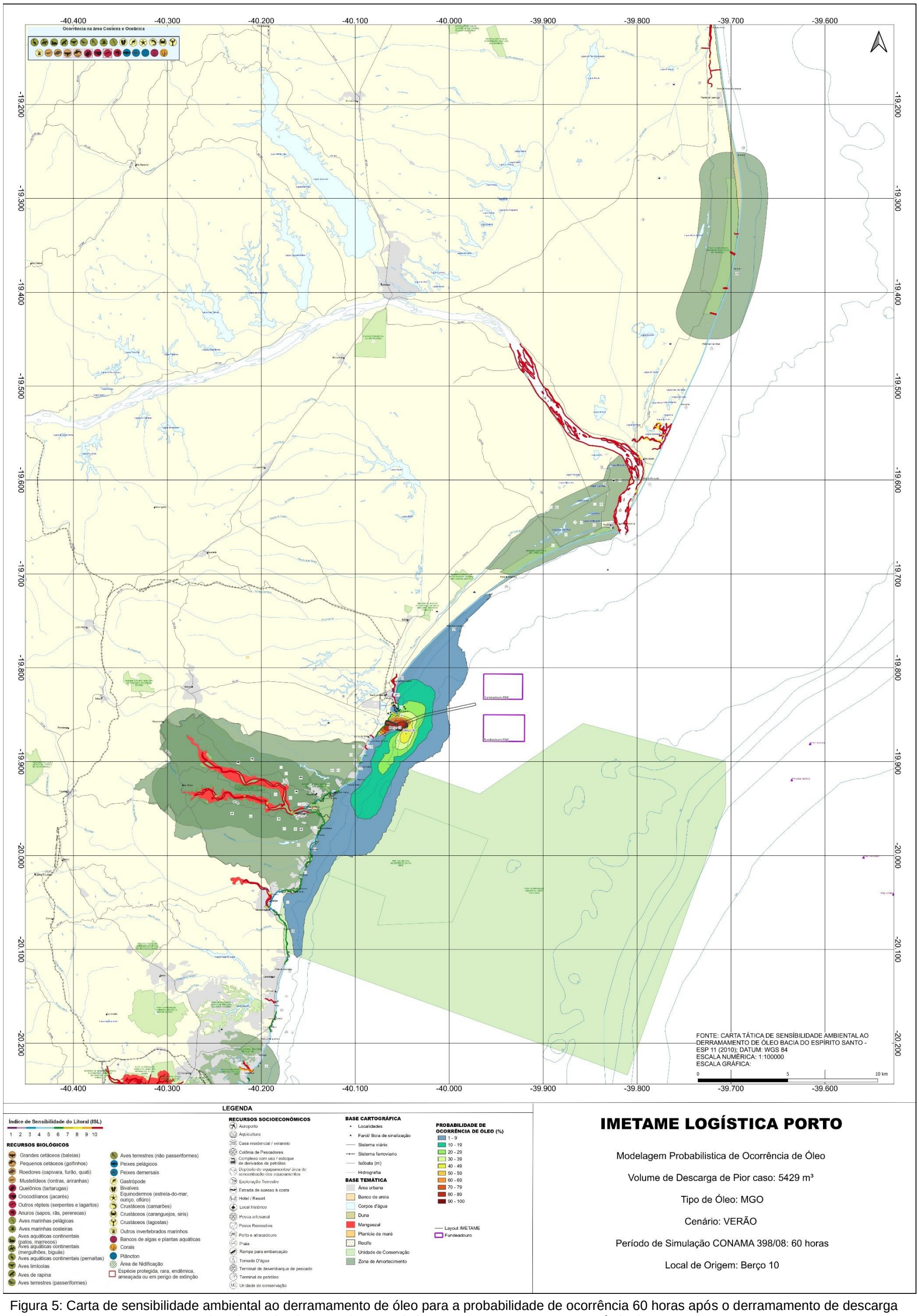

Figura 5: Carta de sensibilidade ambiental ao derramamento de óleo para a probabilidade de ocorrência 60 horas após o derramamento de descarga de volume de pior caso (5429 m3) de MGO no Berço 10 para o período de VERAO.

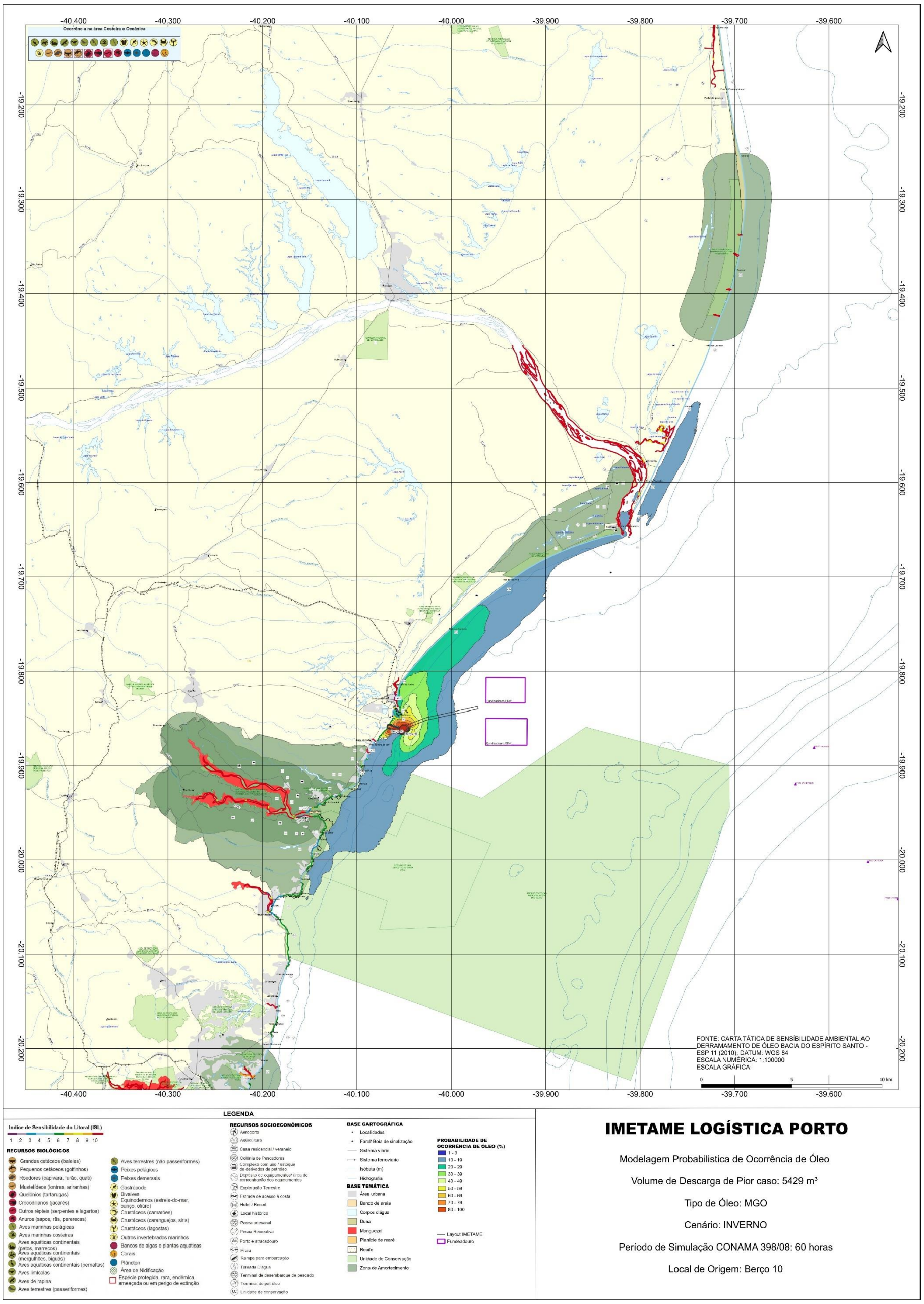

Figura 6: Carta de sensibilidade ambiental ao derramamento de óleo para a probabilidade de ocorrência 60 horas após o derramamento de descarga de volume de pior caso (5429 m3) de MGO no Berço 10 para o período de INVERNO.

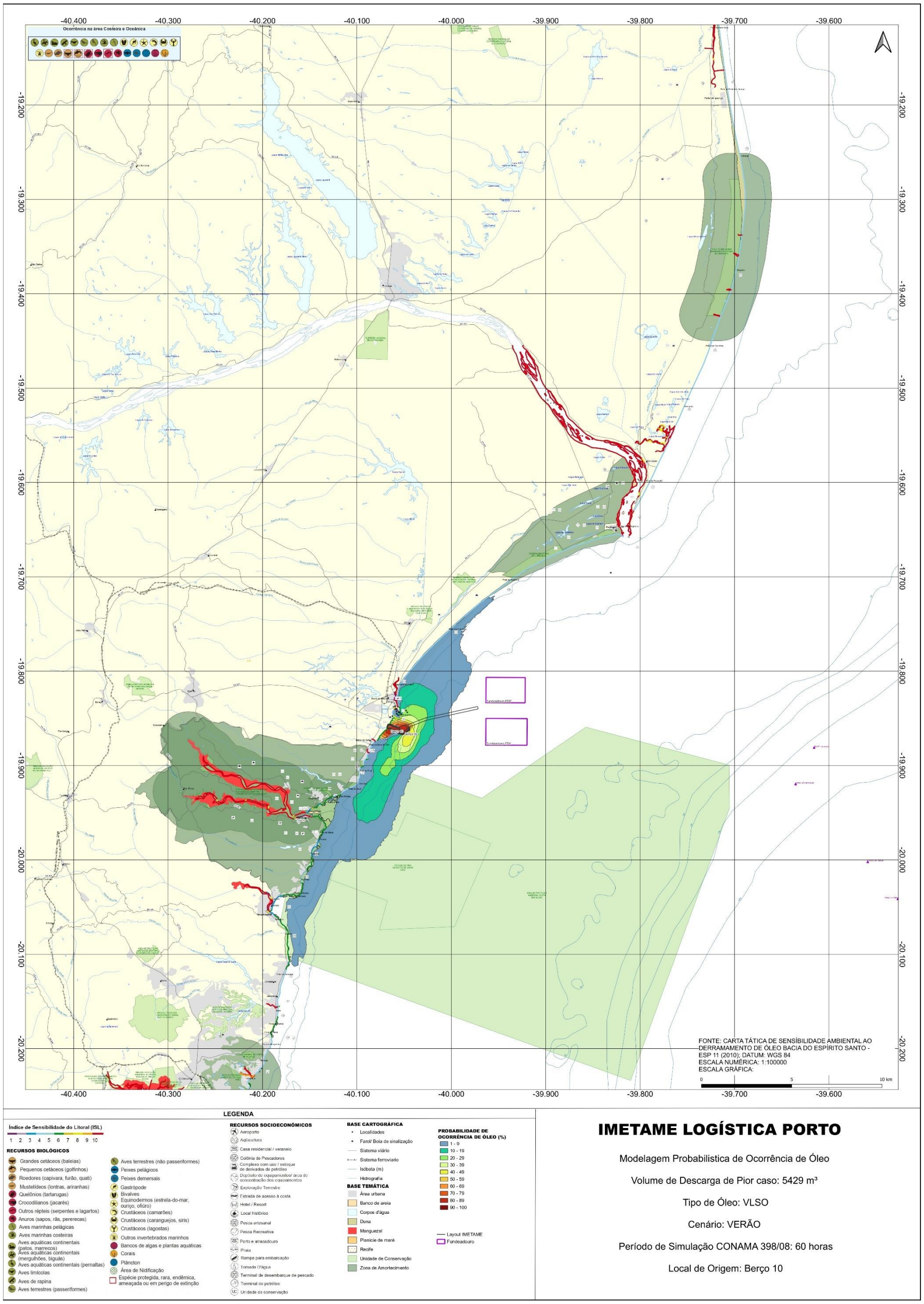

Figura 7: Carta de sensibilidade ambiental ao derramamento de óleo para a probabilidade de ocorrência 60 horas após o derramamento de descarga de volume de pior caso (5429 m3) de VLSO no Berço 10 para o período de VERAO.

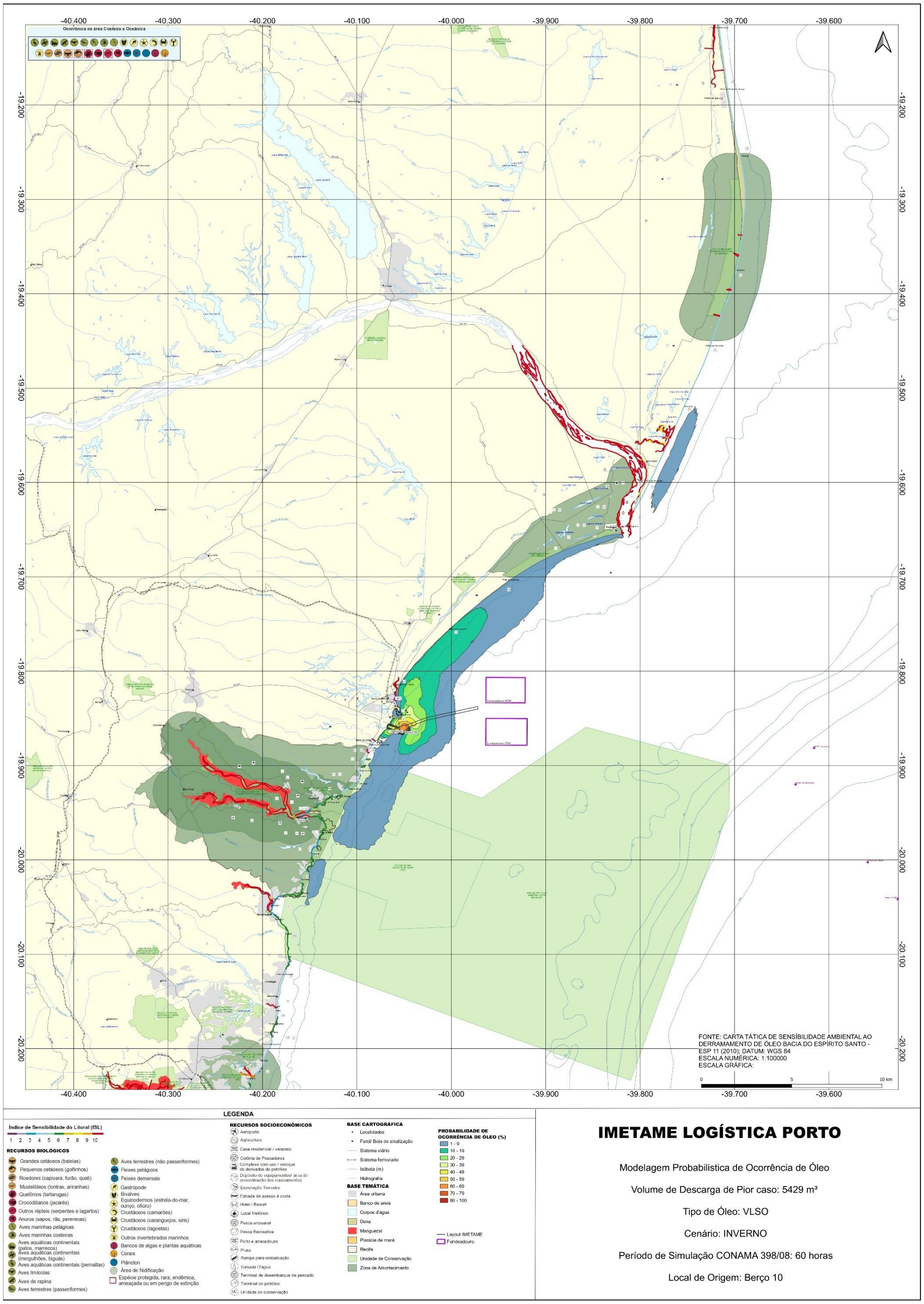

Figura 8: Carta de sensibilidade ambiental ao derramamento de óleo para a probabilidade de ocorrência 60 horas após o derramamento de descarga de volume de pior caso (5429 m3) de VLSO no Berço 10 para o período de INVERNO.

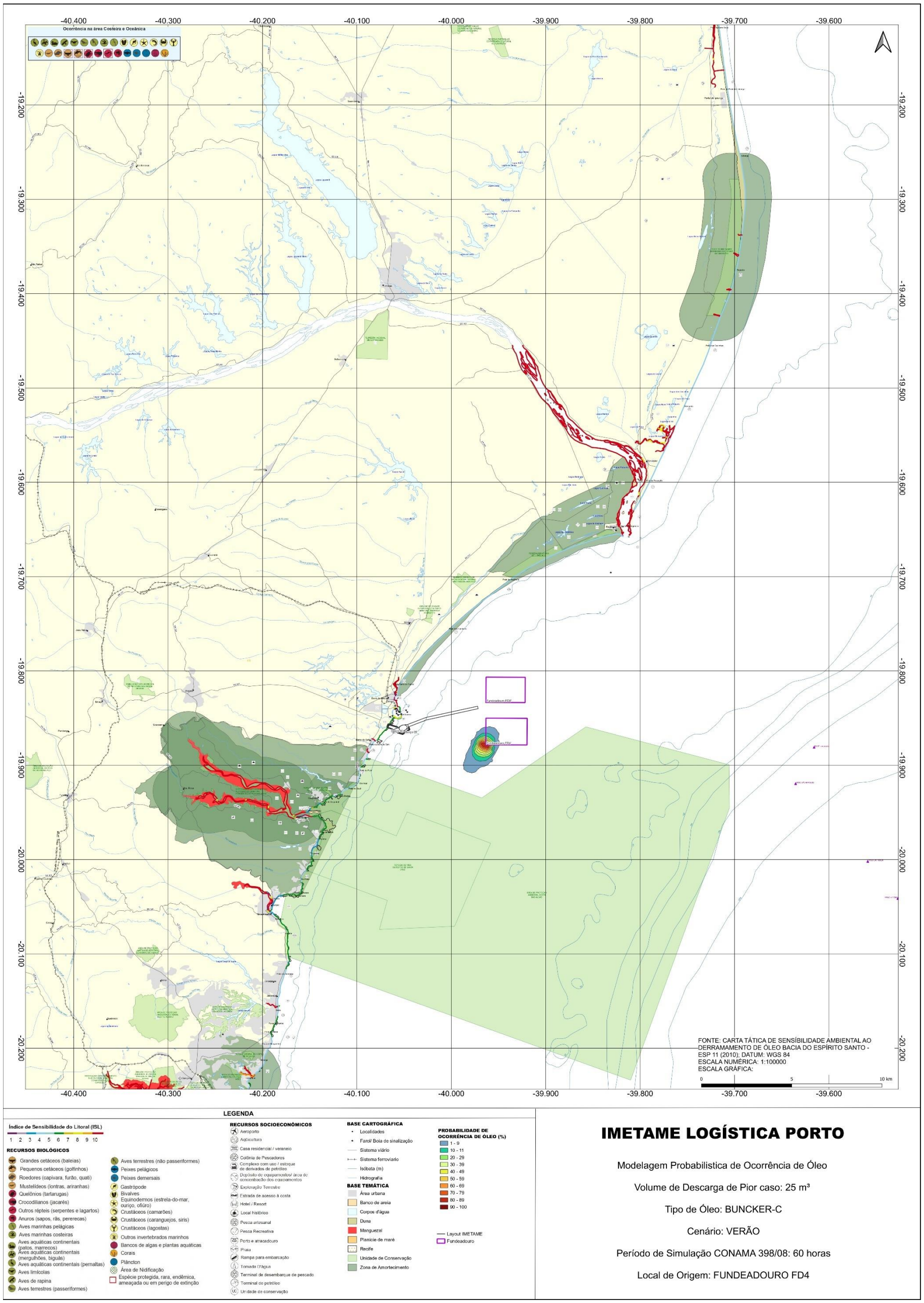

Figura 9: Carta de sensibilidade ambiental ao derramamento de óleo para a probabilidade de ocorrência 6 horas após o derramamento de descarga de volume de pior caso (25 m3) de BUNKER-C no ponto FD4 do Fundeadouro ILP1 para o período de VERÃO.

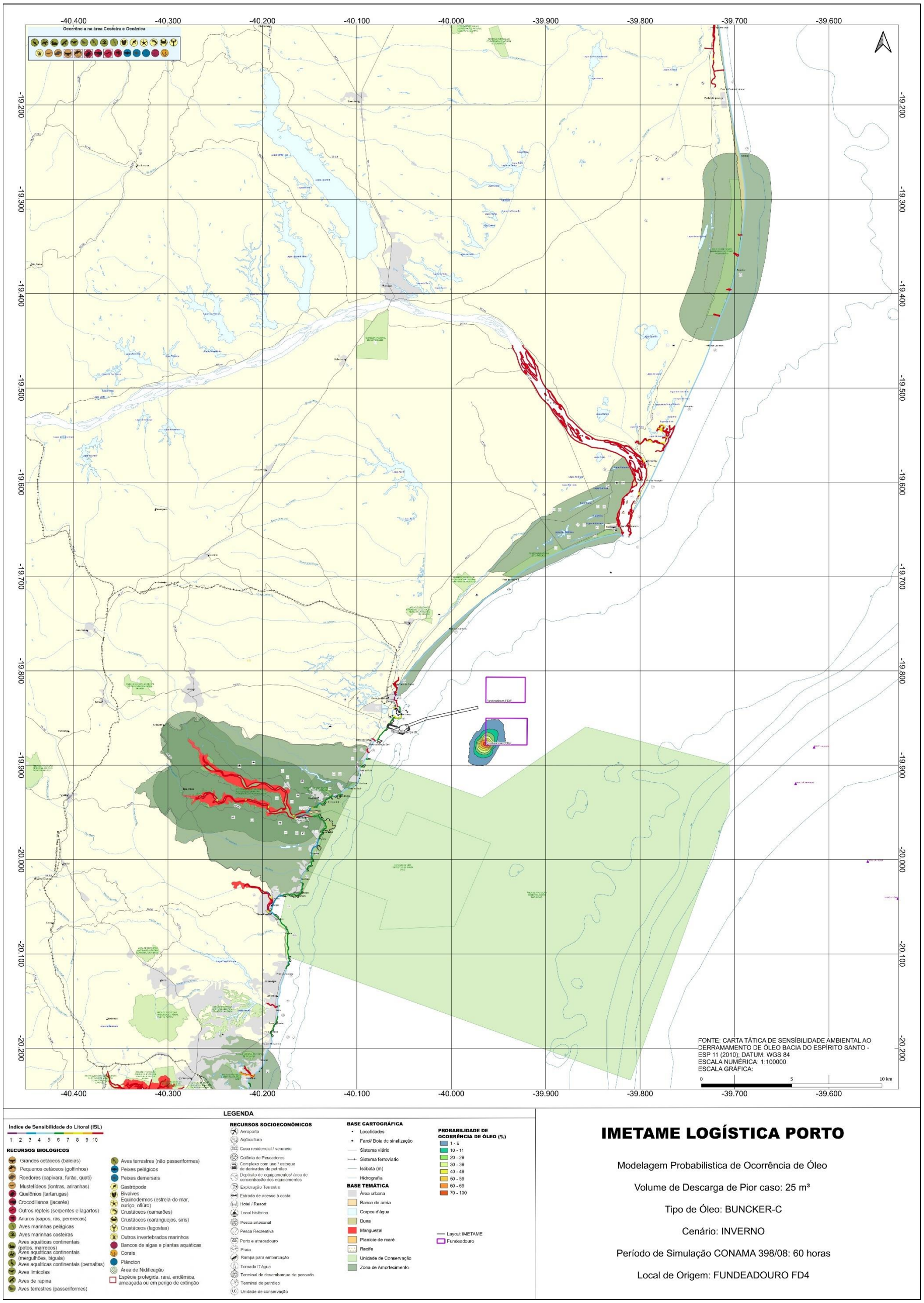

Figura 10: Carta de sensibilidade ambiental ao derramamento de óleo para a probabilidade de ocorrência 6 horas após o derramamento de descarga de volume de pior caso (25 m3) de BUNKER-C no ponto FD4 do Fundeadouro ILP1 para o período de INVERNO.

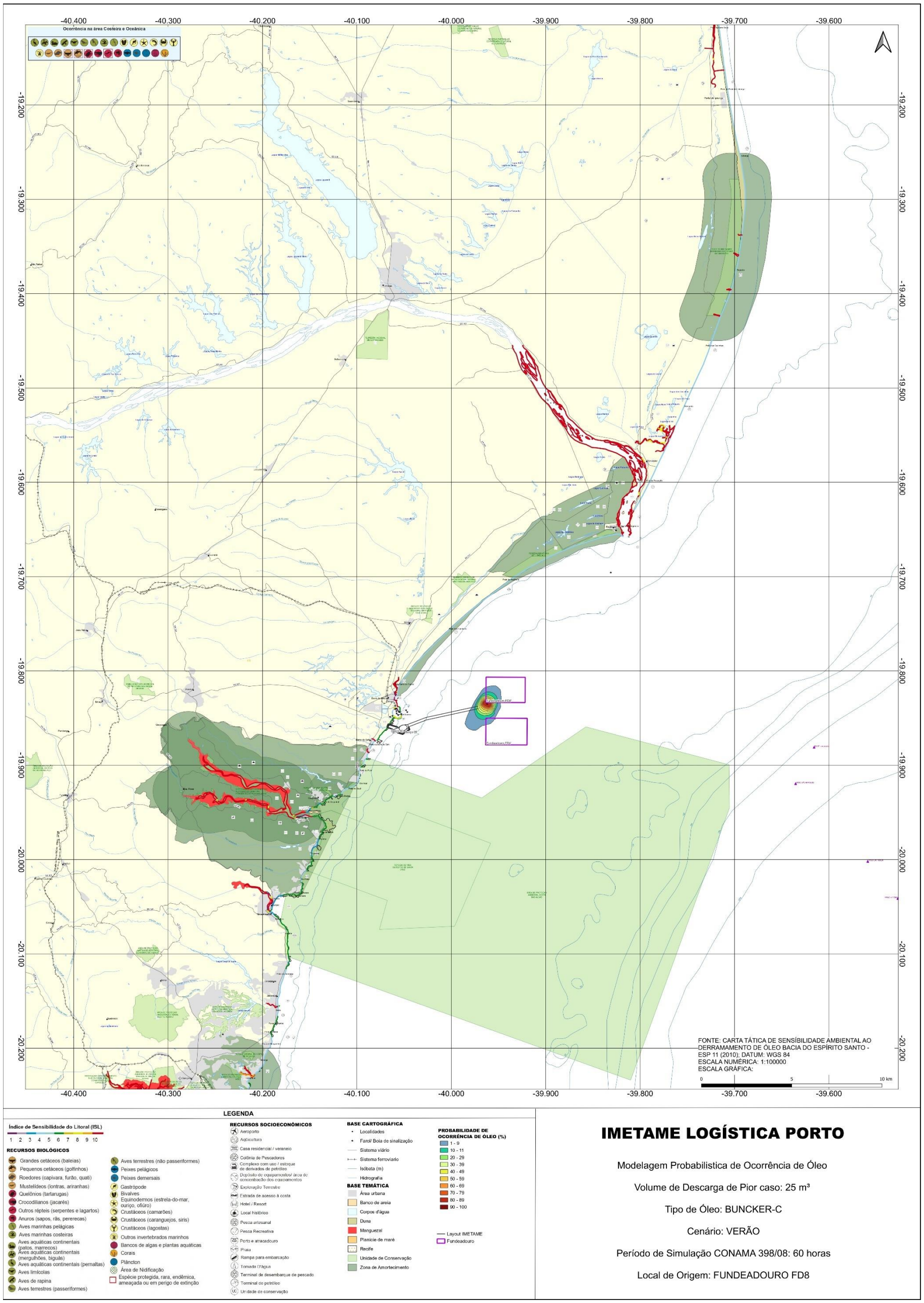

Figura 11: Carta de sensibilidade ambiental ao derramamento de óleo para a probabilidade de ocorrência 6 horas após o derramamento de descarga de volume de pior caso (25 m3) de BUNKER-C no ponto FD8 do Fundeadouro ILP2 para o período de VERÃO.

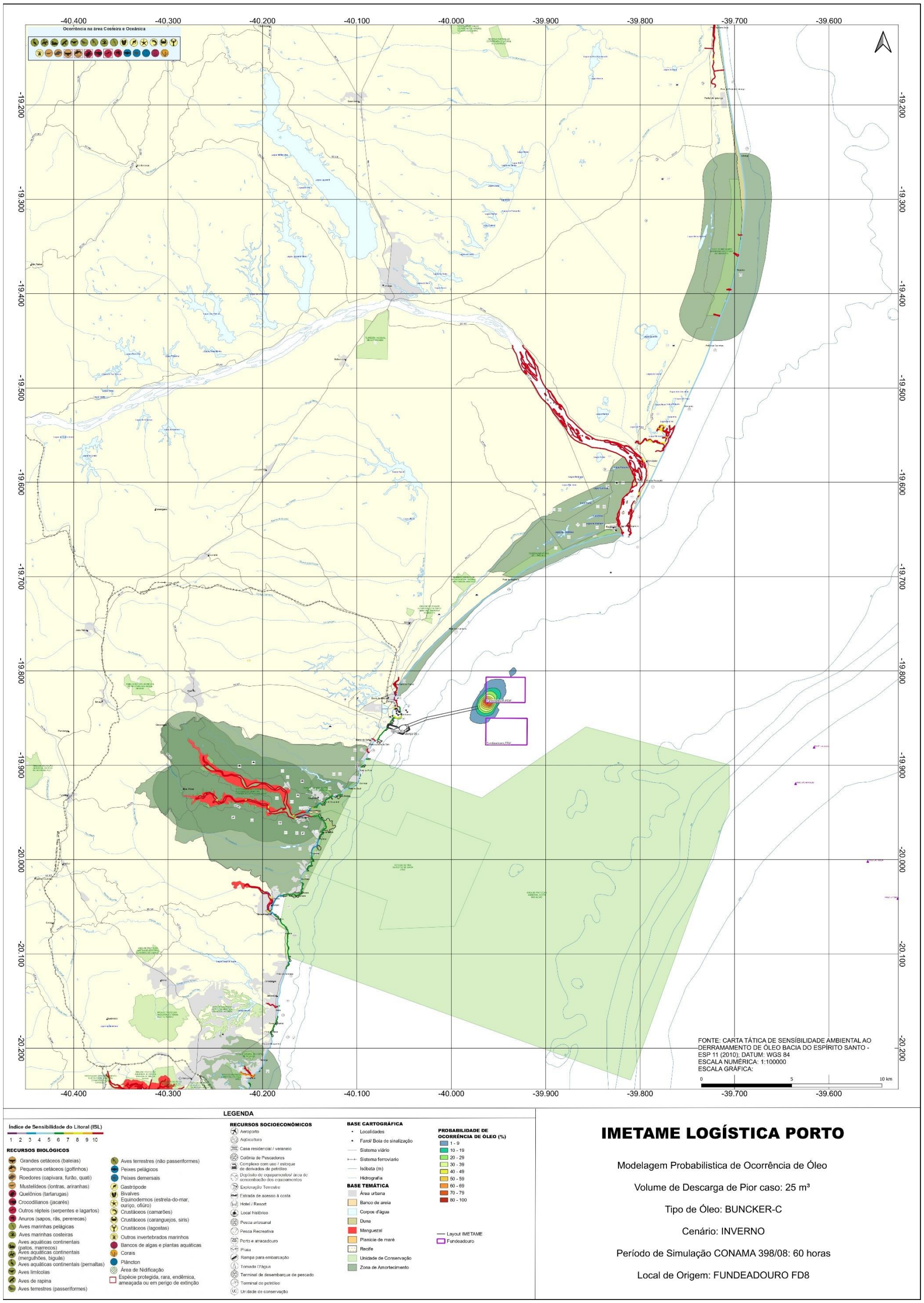

Figura 12: Carta de sensibilidade ambiental ao derramamento de óleo para a probabilidade de ocorrência 6 horas após o derramamento de descarga de volume de pior caso (25 m3) de BUNKER-C no ponto FD8 do Fundeadouro ILP2 para o período de INVERNO.