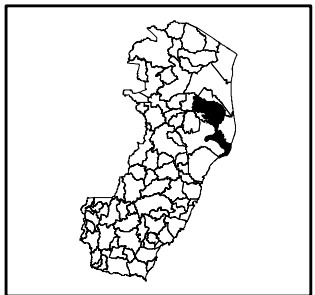










CORREDOR CENTRAL DA MATA ATLÂNTICA

CORREDORES PILOTO

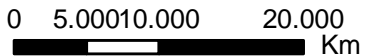


Legenda

-  Limite Municipal
-  Unidades de Conservação
-  Corredor Sooretama-Comboios-Goytacazy
-  Áreas Urbanas
-  Estrada não pavimentada
-  Estrada pavimentada
-  Hidrografia
-  Cidades, Vilas e Povoados

Área: 175131,248 Hectares

2



PROJEÇÃO UNIVERSAL
TRANSVERSA DE MERCATOR
Datum Horizontal Córrego Alegre, MG
Fonte: Laboratório de Geoprocessamento/IEMA

CORREDOR SOORETAMA - GOYTACAZES - COMBOIOS

