

0 0,3 0,6 1,2 Km

PROJEÇÃO: UTM
DATUM: SIRGAS 2000

Referências:
IEMA,
Dados geobases, IBAMA, IJSN.

Data: 30/10/2019

Mapa das Áreas de Preservação Permanente






Cliente:

Guidoni Ornamental Rocks Ltda e empresas adjacentes.

Execução:



Legenda

-  Curso D'água
-  ADA (Empreendimento)
-  AID Meio Físico (2000m)
-  APP - Recursos Hídricos
-  Limite Municipal