




LEGENDA

-  Estrada
-  Recursos Hídrico
-  Rocha

COORDENADAS GEOGRÁFICAS SIRGAS 2000

ÁREA A LICENCIAR – 16,52 Hectares

01 - 315483 / 7922912
 02 - 315780 / 7923129
 03 - 315900 / 7923053
 04 - 315841 / 7922965
 05 - 316085 / 7922895
 06 - 316025 / 7922715
 07 - 315688 / 7922717
 08 - 315676 / 7922662
 09 - 315576 / 7922651

Projeto:	PLANTA DE DETALHE	
Requerente:	GUIDONI ORNAMENTAL ROCKS LTDA	
Local:	Córrego Boa Esperança, Zona Rural, Nova Venécia/ ES	
Coordenada de Referencia (CR) - UTM - Datum Sirgas 2000 - Zona 24K:	E: 315.840 / N: 7.922.502	
N° Processo DNPM:	N° Processo IEMA:	Escala:
890.258/1992	36124877	1/2500
Unidade de Medida:	Área a licenciar:	Data:
Metros	16,52 ha	Dezembro 2019