







UTM - SIRGAS 2000 - 24S

Localização



Legenda

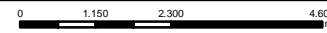
-  Curso d'água
-  Condomínio Industrial Ouro Negro
- Área de Influência de Recursos Hídricos**
-  Área de Influência Direta
- Córregos associados ao empreendimento
-  Área de Influência Indireta
- Bacia dos córregos da AID

Projeto: **Estudo de Impacto Ambiental do Condomínio Industrial Ouro Negro**

Título: **Mapa da Área de Influência de Recursos Hídricos**

Responsável técnico: Marcelo Simonelli Filho
Geólogo - CREA-ES 0049591/D

Elaboração: Marcielle Gomes Torezani
Eng. Ambiental - CREA-ES 024120/D

Escala: 1:60.000 

Local: Distrito Sede, São Mateus/ES

Data: 03/11/2020 | Folha: 01 de 01

Referência cartográfica:
- IJSN (2013); Imagem Basemap (acesso nov./2020).

Cliente:  Execução: 