

Relatório O18093-RT_Contatos



TETRA TECH

Gerados no 27/07/2018 18:01:38




Arquivo do relatório: O18093-RT_Contatos.docx



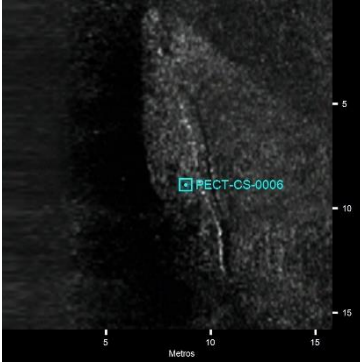
Contatos no relatório:


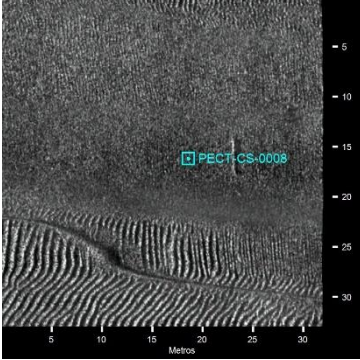

PECT-CS-0001	28/06/2018 16:18:23	19° 03.50319" Sul	039° 42.07230" Oeste
PECT-CS-0002	28/06/2018 11:39:55	19° 04.01537" Sul	039° 41.90265" Oeste
PECT-CS-0003	28/06/2018 17:13:47	19° 04.04588" Sul	039° 41.98994" Oeste
PECT-CS-0004	28/06/2018 13:08:50	19° 03.55652" Sul	039° 42.12550" Oeste
PECT-CS-0005	28/06/2018 16:18:21	19° 03.50495" Sul	039° 42.06897" Oeste
PECT-CS-0006	28/06/2018 15:15:50	19° 03.68486" Sul	039° 42.22112" Oeste
PECT-CS-0007	28/06/2018 13:53:24	19° 03.38510" Sul	039° 42.25704" Oeste
PECT-CS-0008	28/06/2018 14:47:43	19° 03.72117" Sul	039° 42.31754" Oeste
PECT-CS-0009	28/06/2018 17:00:13	19° 03.38414" Sul	039° 42.00028" Oeste
PECT-CS-0010	28/06/2018 18:42:13	19° 03.45545" Sul	039° 42.31190" Oeste

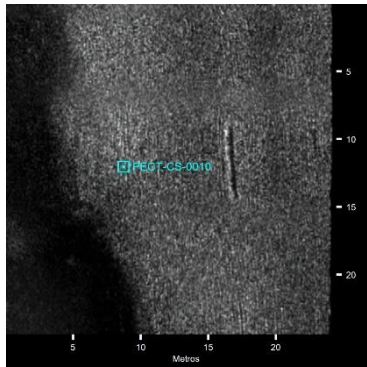
Relatório O18093-RT_Contatos

Gerados no 27/07/2018 18:01:38

Imagem do Alvo	Informações do alvo	Informações do usuário
	<p>PECT-CS-0001</p> <ul style="list-style-type: none"> • Tempo do Sonar no alvo: 28/06/2018 16:18:23 • Posição do clique 19° 03.50319" Sul 039° 42.07230" Oeste (WGS84) (X) 426222.56 (Y) 7892564.77 (Coordenadas projetadas) • Projeção do Mapa: SA-SIR-24S • Arquivo da fonte acústica: C:\SonarWiz-Projects\O18093-Ode_BarraSeca\SSS\PECT_113_0.jsf • Número do ping: 11059 • Alcance lateral do alvo: 37.36 Metros • Altura do peixe: 10.37 Metros • Direção: 27.790 Graus • Nome da linha: PECT_113_0 	<p>Dimensões e atributos</p> <ul style="list-style-type: none"> • Largura do Alvo: 0.3 Metros • Altura do Alvo: 0.0 Metros • Comprimento do Alvo: 1.7 Metros • Sombra do Alvo: 0.0 Metros • Classificação1: Detrito Desconhecido • Classificação2: • Descrição:
	<p>PECT-CS-0002</p> <ul style="list-style-type: none"> • Tempo do Sonar no alvo: 28/06/2018 11:39:55 • Posição do clique 19° 04.01537" Sul 039° 41.90265" Oeste (WGS84) (X) 426523.83 (Y) 7891621.37 (Coordenadas projetadas) • Projeção do Mapa: SA-SIR-24S • Arquivo da fonte acústica: C:\SonarWiz-Projects\O18093-Ode_BarraSeca\SSS\PECT_104_0.jsf • Número do ping: 7695 • Alcance lateral do alvo: 23.16 Metros • Altura do peixe: 11.01 Metros • Direção: 200.890 Graus • Nome da linha: PECT_104_0 	<p>Dimensões e atributos</p> <ul style="list-style-type: none"> • Largura do Alvo: 0.0 Metros • Altura do Alvo: 0.0 Metros • Comprimento do Alvo: 26.4 Metros • Sombra do Alvo: 0.0 Metros • Classificação1: Fragmento de Cabo • Classificação2: • Descrição: Em função da proximidade com o duto, parece se tratar de um cabo utilizado em sua instalação
	<p>PECT-CS-0003</p> <ul style="list-style-type: none"> • Tempo do Sonar no alvo: 28/06/2018 17:13:47 • Posição do clique 19° 04.04588" Sul 039° 41.98994" Oeste (WGS84) (X) 426370.99 (Y) 7891564.49 (Coordenadas projetadas) • Projeção do Mapa: SA-SIR-24S • Arquivo da fonte acústica: C:\SonarWiz-Projects\O18093-Ode_BarraSeca\SSS\PECT_107_0.jsf • Número do ping: 7899 • Alcance lateral do alvo: 21.72 Metros • Altura do peixe: 12.27 Metros • Direção: 201.190 Graus • Nome da linha: PECT_107_0 	<p>Dimensões e atributos</p> <ul style="list-style-type: none"> • Largura do Alvo: 0.0 Metros • Altura do Alvo: 1.0 Metros • Comprimento do Alvo: 6.9 Metros • Sombra do Alvo: 2.2 Metros • Classificação1: Detrito Desconhecido • Classificação2: • Descrição: Não é possível inferir sua natureza, mas pode ser rígido em função da sombra contínua

	<p>PECT-CS-0004</p> <ul style="list-style-type: none"> • Tempo do Sonar no alvo: 28/06/2018 13:08:50 • Posição do clique 19° 03.55652" Sul 039° 42.12550" Oeste (WGS84) (X) 426129.65 (Y) 7892466.04 (Coordenadas projetadas) • Projeção do Mapa: SA-SIR-24S • Arquivo da fonte acústica: C:\SonarWiz-Projects\O18093-Ode_BarraSeca\SSS\PECT_114_0.jsf • Número do ping: 10336 • Alcance lateral do alvo: 19.11 Metros • Altura do peixe: 10.52 Metros • Direção: 31.500 Graus • Nome da linha: PECT_114_0 	<p>Dimensões e atributos</p> <ul style="list-style-type: none"> • Largura do Alvo: 0.3 Metros • Altura do Alvo: 0.3 Metros • Comprimento do Alvo: 2.1 Metros • Sombra do Alvo: 0.5 Metros • Classificação1: Detrito Desconhecido • Classificação2: • Descrição:
	<p>PECT-CS-0005</p> <ul style="list-style-type: none"> • Tempo do Sonar no alvo: 28/06/2018 16:18:21 • Posição do clique 19° 03.50495" Sul 039° 42.06897" Oeste (WGS84) (X) 426228.41 (Y) 7892561.54 (Coordenadas projetadas) • Projeção do Mapa: SA-SIR-24S • Arquivo da fonte acústica: C:\SonarWiz-Projects\O18093-Ode_BarraSeca\SSS\PECT_113_0.jsf • Número do ping: 11039 • Alcance lateral do alvo: 43.16 Metros • Altura do peixe: 10.03 Metros • Direção: 25.500 Graus • Nome da linha: PECT_113_0 	<p>Dimensões e atributos</p> <ul style="list-style-type: none"> • Largura do Alvo: 0.3 Metros • Altura do Alvo: 0.2 Metros • Comprimento do Alvo: 5.1 Metros • Sombra do Alvo: 0.7 Metros • Classificação1: Fragmento de Duto • Classificação2: Cabo • Descrição:
	<p>PECT-CS-0006</p> <ul style="list-style-type: none"> • Tempo do Sonar no alvo: 28/06/2018 15:15:50 • Posição do clique 19° 03.68486" Sul 039° 42.22112" Oeste (WGS84) (X) 425962.92 (Y) 7892228.67 (Coordenadas projetadas) • Projeção do Mapa: SA-SIR-24S • Arquivo da fonte acústica: C:\SonarWiz-Projects\O18093-Ode_BarraSeca\SSS\PECT_119_0.jsf • Número do ping: 5245 • Alcance lateral do alvo: 9.39 Metros • Altura do peixe: 10.52 Metros • Direção: 207.300 Graus • Nome da linha: PECT_119_0 	<p>Dimensões e atributos</p> <ul style="list-style-type: none"> • Largura do Alvo: 0.2 Metros • Altura do Alvo: 0.0 Metros • Comprimento do Alvo: 8.8 Metros • Sombra do Alvo: 0.0 Metros • Classificação1: Fragmento de Duto • Classificação2: • Descrição:

	<p>PECT-CS-0007</p> <ul style="list-style-type: none"> • Tempo do Sonar no alvo: 28/06/2018 13:53:24 • Posição do clique 19° 03.38510" Sul 039° 42.25704" Oeste (WGS84) (X) 425897.71 (Y) 7892781.26 (Coordenadas projetadas) • Projeção do Mapa: SA-SIR-24S • Arquivo da fonte acústica: C:\SonarWiz-Projects\O18093-Ode_BarraSeca\SSS\PECT_120_0.jsf • Número do ping: 1269 • Alcance lateral do alvo: 42.35 Metros • Altura do peixe: 9.55 Metros • Direção: 209.190 Graus • Nome da linha: PECT_120_0 	<p>Dimensões e atributos</p> <ul style="list-style-type: none"> • Largura do Alvo: 0.9 Metros • Altura do Alvo: 0.0 Metros • Comprimento do Alvo: 5.3 Metros • Sombra do Alvo: 0.0 Metros • Classificação1: Detrito Desconhecido • Classificação2: • Descrição: Assinalado pela forte amplitude relativa e arestas bem definidas
	<p>PECT-CS-0008</p> <ul style="list-style-type: none"> • Tempo do Sonar no alvo: 28/06/2018 14:47:43 • Posição do clique 19° 03.72117" Sul 039° 42.31754" Oeste (WGS84) (X) 425794.11 (Y) 7892161.04 (Coordenadas projetadas) • Projeção do Mapa: SA-SIR-24S • Arquivo da fonte acústica: C:\SonarWiz-Projects\O18093-Ode_BarraSeca\SSS\PECT_123_0.jsf • Número do ping: 5518 • Alcance lateral do alvo: 40.88 Metros • Altura do peixe: 9.98 Metros • Direção: 200.100 Graus • Nome da linha: PECT_123_0 	<p>Dimensões e atributos</p> <ul style="list-style-type: none"> • Largura do Alvo: 0.3 Metros • Altura do Alvo: 0.0 Metros • Comprimento do Alvo: 3.6 Metros • Sombra do Alvo: 0.2 Metros • Classificação1: Fragmento de Duto • Classificação2: Fragmento de Cabo • Descrição:
	<p>PECT-CS-0009</p> <ul style="list-style-type: none"> • Tempo do Sonar no alvo: 28/06/2018 17:00:13 • Posição do clique 19° 03.38414" Sul 039° 42.00028" Oeste (WGS84) (X) 426347.98 (Y) 7892784.83 (Coordenadas projetadas) • Projeção do Mapa: SA-SIR-24S • Arquivo da fonte acústica: C:\SonarWiz-Projects\O18093-Ode_BarraSeca\SSS\PECT_109-A_0.jsf • Número do ping: 2310 • Alcance lateral do alvo: 21.68 Metros • Altura do peixe: 9.60 Metros • Direção: 20.200 Graus • Nome da linha: PECT_109-A_0 	<p>Dimensões e atributos</p> <ul style="list-style-type: none"> • Largura do Alvo: 0.1 Metros • Altura do Alvo: 0.5 Metros • Comprimento do Alvo: 0.5 Metros • Sombra do Alvo: 1.2 Metros • Classificação1: Detrito Desconhecido • Classificação2: • Descrição:



PECT-CS-0010

- Tempo do Sonar no alvo: 28/06/2018 18:42:13
- Posição do clique
19° 03.45545" Sul 039° 42.31190" Oeste (WGS84)
(X) 425802.03 (Y) 7892651.12 (Coordenadas projetadas)
- Projeção do Mapa: SA-SIR-24S
- Arquivo da fonte acústica: C:\SonarWiz-Projects\O18093-Ode_BarraSeca\SSS\PECT_123_verf.jsf
- Número do ping: 3362
- Alcance lateral do alvo: 42.50 Metros
- Altura do peixe: 9.30 Metros
- Direção: 191.100 Graus
- Nome da linha: PECT_123_verf

Dimensões e atributos

- Largura do Alvo: 0.4 Metros
- Altura do Alvo: 0.0 Metros
- Comprimento do Alvo: 5.3 Metros
- Sombra do Alvo: 0.2 Metros
- Classificação1: detrito desconhecido
- Classificação2:
- Descrição: